










Схема 2.1 Пути движения детей к учебному корпусу № 2



-  5.19.1 Пешеходный переход
-  5.19.2 Пешеходный переход
-  Светофор
-  Направление движения транспорта
-  Пешеходный переход
-  Направление движения учащихся
-  Зона платной парковки
-  Ограждение вдоль проезжей части
-  Ограждение учебного корпуса

|      |         |      |        |       |      |   |      |
|------|---------|------|--------|-------|------|---|------|
|      |         |      |        |       |      | Паспорт дорожной безопасности МБОУ ЦО № 8 | Лист |
| Изм. | Кол.уч. | Лист | № док. | Подп. | Дата |   | 5    |